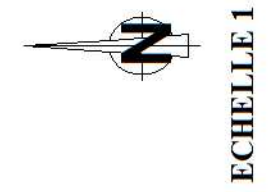


LEGENDE


- LIMITES**
- Plus hautes eaux connues
 - Limite aire d'étude

ZONAGE INONDATION

- Aléa fort
- Aléa moyen
- Aléa faible
- Remblais hors d'eau en zone inondable
- Cote et isocotes de la crue de référence



ECHELLE 1 / 5.000

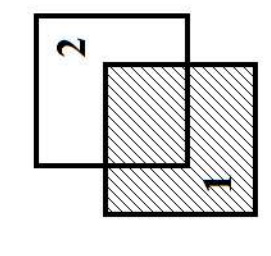


PREFECTURE DE LA HAUTE GARONNE
 Direction
 Départementale
 des territoires
 Haute-Garonne
 Service Risques
 et Gestion de Crise

**PLAN DE PRÉVENTION DES RISQUES NATURELS
 MARCAISSONNE - SAUNE - SEILLONNE AVAL**

**CARTE DES ALEAS INONDATION
 COMMUNE D'ODARS**

N° de version	Date	Modification
provisoire 1	04/14	



ECHELLE 1 / 5.000



GEOSPHAIR, 27, allée du Roussillon 31770 Colomiers

Jun 2014